


ÚZEMNÍ PLÁN VŘESOVICE



LEGENDA

- hranice řešeného území
- hranice katastrálního území

PLOCHY A KORIDORY S MOŽNOSTÍ VYVLASTNĚNÍ A UPLATNĚNÍ PŘEDKUPNÍHO PRÁVA

- cyklostezka, cyklotrasa WDC1

PLOCHY A KORIDORY S MOŽNOSTÍ VYVLASTNĚNÍ

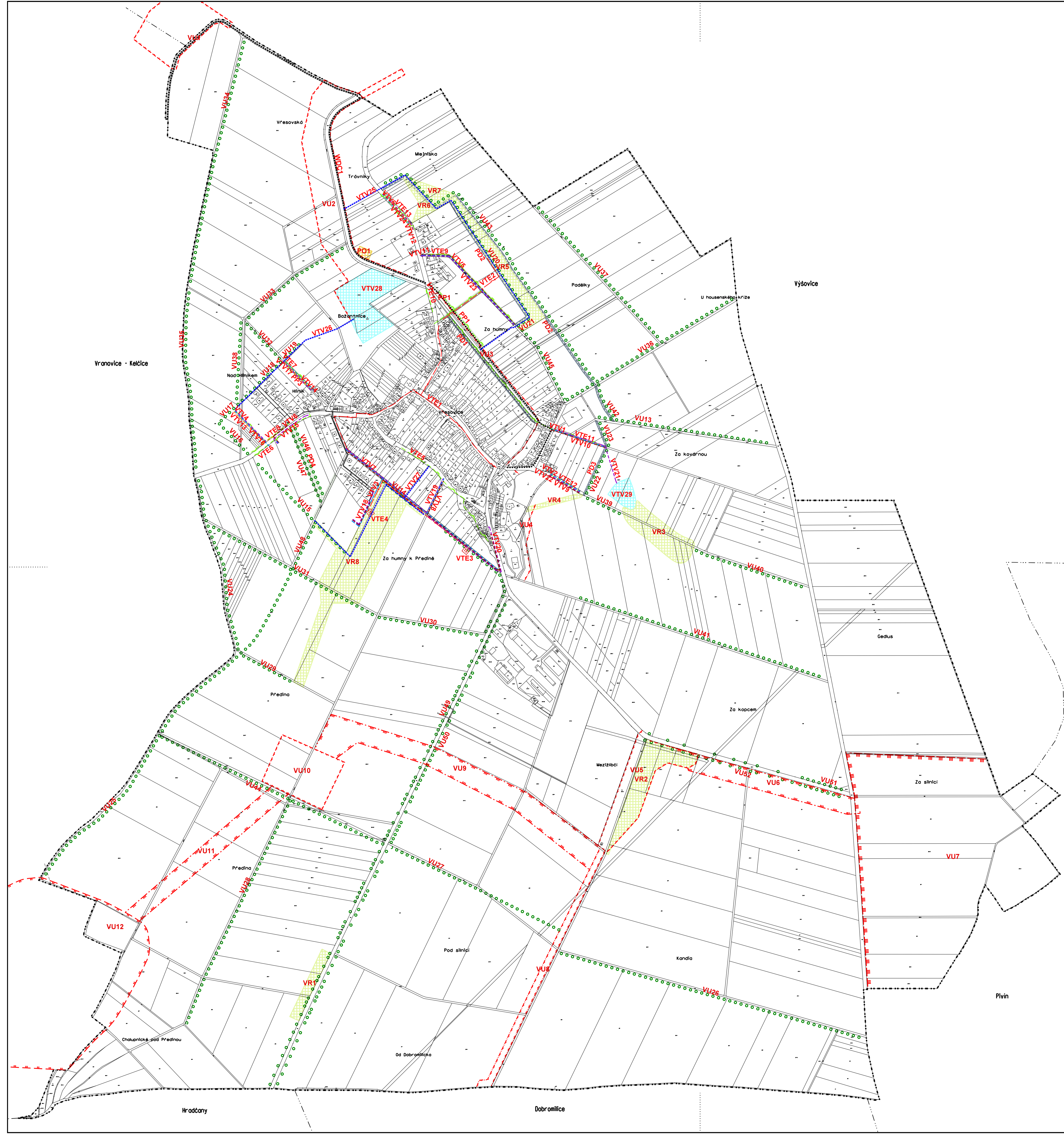
- venkovní vedení VN kabel VTE1-VTE2
- trafostanice VN/NN - zoňná VTE3-VTE4
- plynovod STL VTE5-VTE13
- rozváděcí vodovodní řad VTV1-VTV5
- splašková kanalizace VTV6-VTV11
- splašková kanalizace výtlač VTV12-VTV14
- dešťová kanalizace VTV15-VTV24
- dešťový příkop VTV25-VTV27
- vodní nádrž VTV28-VTV29

PLOCHY A KORIDORY S MOŽNOSTÍ UPLATNĚNÍ PŘEDKUPNÍHO PRÁVA

- veřejné prostranství PP1, PP3
- občanské vybavení, úprava minerálního pramene PO1
- rozšíření místní komunikace PD1-PD4

VEREJNĚ PROSPĚŠNÁ OPATŘENÍ

- nadregionální biocentrum VU7
- nadregionální biokoridor VU6, VU9, VU11
- regionální biocentrum VU12
- lokální biocentrum VU1, VU2, VU5, VU10
- lokální biokoridor VU3, VU4, VU8
- interakční prvky - aleje, stromořadí VU13-VU52
- protierozní opatření - zatravnění VR1-VR8

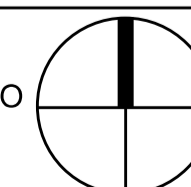


ZÁZNAM O ÚČINNOSTI ÚZEMNÍ PLÁN VŘESOVICE	
Správní orgán, který územní plán vydal:	Zastupitelstvo obce Vřesovice
Datum nabytí účinnosti:	
Pořizovatel:	Magistrát města Prostějova Odbor územního plánování a pam. péče Oddělení územního plánování
Oprávněná úřední osoba pořizovatele:	Ing. Ivana Nováková vedoucí oddělení územního plánování
Podpis:	
Otisk úředního razítka:	

ÚZEMNÍ PLÁN VŘESOVICE BYL SPOLUFINANCOVÁN Z
PROSTŘEDKŮ MINISTERSTVA PRO MÍSTNÍ ROZVOJ ČR



MINISTERSTVO
PRO MÍSTNÍ
ROZVOJ ČR



ČÍSLO VÝKRESU :

3

Kraj, okres : OLOMOUCKÝ, PROSTĚJOV	projektant a pořadatel územního plánu : MENC
Obec, katastrální území : VŘESOVICE	projektant : Ing. Jaroslav Vojtěch Měsíček
Pořizovatel : MAGISTRÁT MĚSTA PROSTĚJOVA	projektant profesně : Ing. Vlastislav L. Marek
Áčce :	Číslo zakázky : 03-05
ÚZEMNÍ PLÁN VŘESOVICE	Datum : březen 2023
Výkres : VEREJNĚ PROSPĚŠNÉ STAVBY OPATŘENÍ A SANACE	Měřítko : 1 : 5000